



Parc  
naturel  
régional  
des Vosges du Nord



DÉCOUVRIR LA NATURE AUTREMENT

# LA FRICHE DU HEIDENHUEBEL

SANCTUAIRE DE NATURE



NIEDERSTEINBACH

Une autre vie s'invente ici

## UN RÉSEAU DE SANCTUAIRES AU COEUR DU PARC NATUREL RÉGIONAL DES VOSGES DU NORD



### INFORMATIONS

Le site est ouvert au public, pour toute information ou une visite guidée, s'adresser à :  
Mairie de Niedersteinbach 03 88 09 57 11  
niedersteinbach@orange.fr

[www.parc-vosges-nord.fr](http://www.parc-vosges-nord.fr)

### PARC NATUREL RÉGIONAL DES VOSGES DU NORD

Maison du Parc – Château – BP 24  
67290 LA PETITE PIERRE  
03 88 01 49 59  
contact@parc-vosges-nord.fr



/parcvosgesnord



Parc  
naturel  
régional  
des Vosges du Nord



ALSACE CHAMPAGNE-ARDENNE LORRAINE

## UN SANCTUAIRE DE NATURE ?

Dans ce projet initié par le Parc naturel régional des Vosges du Nord en collaboration avec les communes volontaires, le terme sanctuaire est utilisé pour désigner les richesses naturelles les plus emblématiques du territoire pour lesquelles les habitants se mobilisent afin de garantir leur préservation, sans passer par une voie réglementaire.

Il peut s'agir d'une roselière, d'une friche herbacée, d'un vieux verger, d'une jeune forêt spontanée composée de bouleaux et de pins sylvestres ou d'érables sycomore et plane, de frênes et d'aubépines, voire d'une forêt plus âgée composée de hêtres, de chênes et de charmes.

Le sanctuaire est accessible, notamment dans un but pédagogique : des animations sont organisées par la commune en collaboration avec le Parc naturel régional des Vosges du Nord pour les scolaires en lien avec les enseignants et pour les habitants.

Le sanctuaire permet aussi de découvrir la nature autrement et de s'initier à l'observation naturaliste.



Parc  
naturel  
régional  
des Vosges du Nord



DÉCOUVRIR LA NATURE AUTREMENT

# LA FRICHE DU HEIDENHUEBEL

SANCTUAIRE DE NATURE



NIEDERSTEINBACH

Une autre vie s'invente ici

## UN RÉSEAU DE SANCTUAIRES AU COEUR DU PARC NATUREL RÉGIONAL DES VOSGES DU NORD




### INFORMATIONS

Le site est ouvert au public, pour toute information ou une visite guidée, s'adresser à :  
Mairie de Niedersteinbach 03 88 09 57 11  
niedersteinbach@orange.fr

[www.parc-vosges-nord.fr](http://www.parc-vosges-nord.fr)

### PARC NATUREL RÉGIONAL DES VOSGES DU NORD

Maison du Parc – Château – BP 24  
67290 LA PETITE PIERRE  
03 88 01 49 59  
contact@parc-vosges-nord.fr



## UN SANCTUAIRE DE NATURE ?

Dans ce projet initié par le Parc naturel régional des Vosges du Nord en collaboration avec les communes volontaires, le terme sanctuaire est utilisé pour désigner les richesses naturelles les plus emblématiques du territoire pour lesquelles les habitants se mobilisent afin de garantir leur préservation, sans passer par une voie réglementaire.

Il peut s'agir d'une roselière, d'une friche herbacée, d'un vieux verger, d'une jeune forêt spontanée composée de bouleaux et de pins sylvestres ou d'érables sycomore et plane, de frênes et d'aubépines, voire d'une forêt plus âgée composée de hêtres, de chênes et de charmes.

Le sanctuaire est accessible, notamment dans un but pédagogique : des animations sont organisées par la commune en collaboration avec le Parc naturel régional des Vosges du Nord pour les scolaires en lien avec les enseignants et pour les habitants.

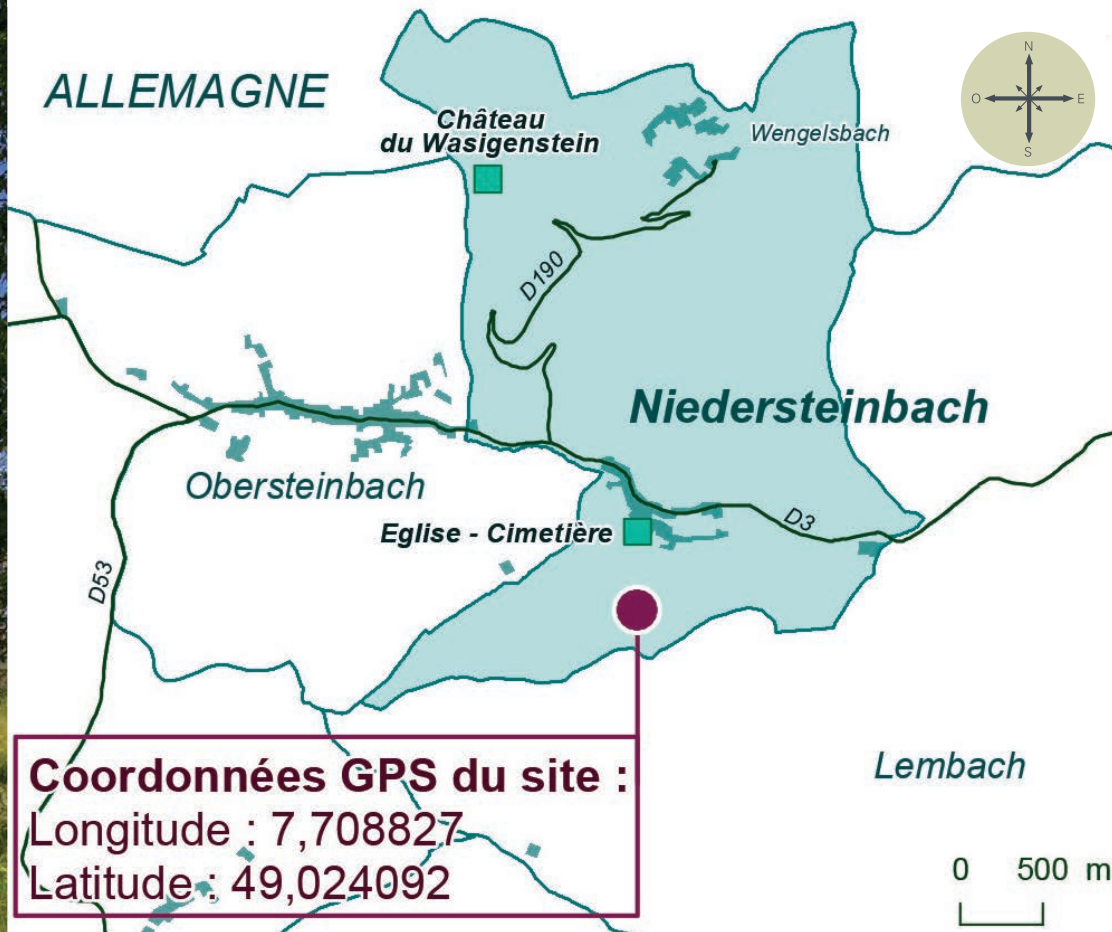
Le sanctuaire permet aussi de découvrir la nature autrement et de s'initier à l'observation naturaliste.





## LA FRICHE DU HEIDENHUEBEL

52 espèces végétales  
37 espèces animales



**Coordonnées GPS du site :**  
Longitude : 7,708827  
Latitude : 49,024092

### INFORMATIONS

Commune **Niedersteinbach**  
Parcelle cadastrale **292**  
Section **B**  
**0,32** hectares

### ACCÈS & SITUATION

Par la rue de l'école puis au niveau  
de la chapelle prendre le chemin  
encaissé et bordé d'arbres qui monte

Type de milieu : **friche herbacée**  
Espèces d'arbres : **bouleau, cerisier, églantier**  
Particularité : **présence d'une source**

## L'HISTOIRE DE LA FRICHE DU HEIDENHUEBEL

Le sanctuaire était une forêt sur la carte de Cassini du XVIIIème siècle. C'est un champ cultivé sur la carte d'état-major de 1820-1866, puis un pré sur la photographie aérienne de 1950-1965. Ce pré a été ensuite planté avec des épicéas. Cette plantation d'épicéas a fait l'objet d'une coupe rase puis le site a été pâturé et est désormais laissé en libre évolution.



## LE PROJET PÉDAGOGIQUE & LES ANIMATIONS

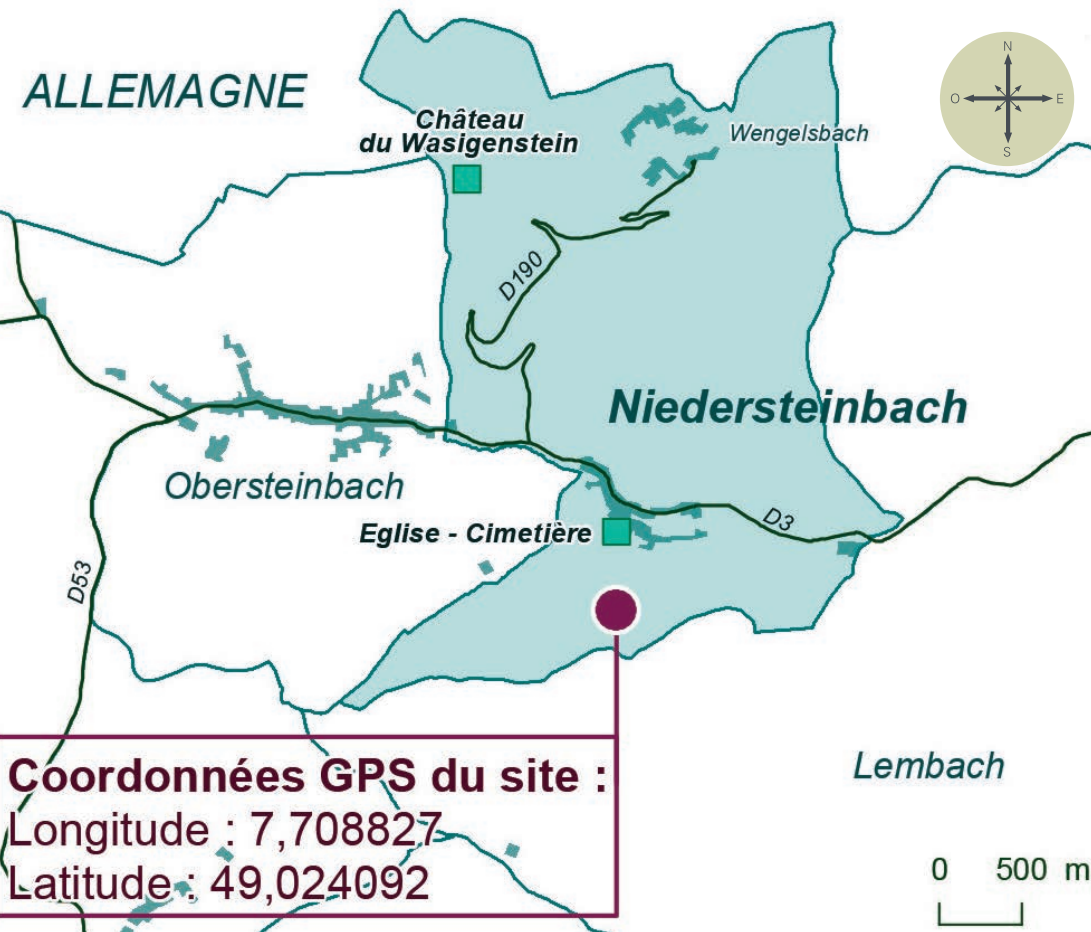
Une découverte du site par les familles a eu lieu lors d'une chasse aux œufs de Pâques. Des activités pédagogiques ont été menées avec les enfants du périscolaires. Au programme : lecture de paysage, activités sensorielles, découverte de la flore, réalisation d'un sirop d'épicéa, dessins, Réalisation de petits abris pour les animaux et exposition de photographies prises dans le site.





## LA FRICHE DU HEIDENHUEBEL

52 espèces végétales  
37 espèces animales



**Coordonnées GPS du site :**  
Longitude : 7,708827  
Latitude : 49,024092

### INFORMATIONS

Commune **Niedersteinbach**  
Parcelle cadastrale **292**  
Section **B**  
**0,32** hectares

### ACCÈS & SITUATION

Par la rue de l'école puis au niveau  
de la chapelle prendre le chemin  
encaissé et bordé d'arbres qui monte

Type de milieu : **friche herbacée**  
Espèces d'arbres : **bouleau, cerisier, églantier**  
Particularité : **présence d'une source**

## L'HISTOIRE DE LA FRICHE DU HEIDENHUEBEL

Le sanctuaire était une forêt sur la carte de Cassini du XVIIIème siècle.  
C'est un champ cultivé sur la carte d'état-major de 1820-1866, puis un pré  
sur la photographie aérienne de 1950-1965. Ce pré a été ensuite planté  
avec des épicéas. Cette plantation d'épicéas a fait l'objet d'une coupe  
rase puis le site a été pâturé et est désormais laissé en libre évolution.



## LE PROJET PÉDAGOGIQUE & LES ANIMATIONS

Une découverte du site par les familles a eu lieu lors d'une chasse  
aux œufs de Pâques. Des activités pédagogiques ont été menées  
avec les enfants du périscolaires. Au programme : lecture de  
paysage, activités sensorielles, découverte de la flore, réalisation  
d'un sirop d'épicéa, dessins, Réalisation de petits abris pour les  
animaux et exposition de photographies prises dans le site.